



Инвестиционный паспорт МО МР «Усть-Куломский»



Министерство экономического
развития, промышленности
и транспорта Республики Коми



Администрация
МР «Усть-Куломский»



АНО Республики Коми «Центр
развития предпринимательства
Республики Коми»



Инвестиционный портал
Республики Коми





Дорогие друзья! Уважаемые инвесторы!

Приветствую Вас и представляю Вашему вниманию Усть-Куломский район, который славится удивительной природой, бескрайними лесами и чистейшими реками.

Развитие Усть-Куломского района всегда было связано с лесной отраслью. Огромные лесные пространства дают богатые сырьевые ресурсы для занятия заготовкой и переработкой древесины, различных промыслов и ремесел, охоты и рыболовства.

В нашем краю с удивительной природой живут и трудятся замечательные люди, верные традициям своих предков, и уважающие традиции людей других национальностей, которые приехали сюда и обрели здесь для себя вторую родину.

Вместе с тем району необходимо развитие промышленности и сельскохозяйственного производства – здесь есть где развернуться инвесторам, применить свои знания и умения,

используя природные богатства нашего края, совершенствуя имеющийся здесь природный потенциал.

Администрация МР «Усть-Куломский», со своей стороны, гарантирует потенциальным инвесторам создание оптимальных условий для ведения бизнеса: оперативное решение вопросов, прозрачность процессов, открытый диалог.

Район заинтересован в том, чтобы Ваш бизнес был эффективным, стабильным и безопасным.

Тем самым будет развиваться экономика района, и улучшаться качество жизни населения.

Мы с радостью приглашаем Вас к долгосрочному и взаимовыгодному сотрудничеству.

Добро пожаловать в Усть-Куломский район!

 (82137) 94-3-80

 a.mr.ust-kulomskiy@ust-kulom.rkomi.ru

 ust-kulom.rf

**С уважением, глава МР «Усть-Куломский» -
руководитель администрации района
Рубан Сергей Владимирович**

Историческая справка



Инвестиционный паспорт
МО МР «Усть-Куломский»

На территории Усть-Куломского района первые люди жили с древнейших времен – с эпохи мезолита (среднекаменного века), около 8-10 тысяч лет назад.

В XIII веке верховья Вычегды становятся вотчиной кочевников-манси.

В середине XVII века Верхнюю Вычегду стали осваивать коми.

Первые упоминания у летописцев о более современных поселениях датируются XVII веком.

В XVIII веке здешние земли стали сферой особого внимания государства. Екатерина II решила соединить Волгу с Северодвинским бассейном, создав водный торговый путь между Белым и Каспийскими морями. Строительство Северо-Екатерининского канала велось с 1776 по 1822 годы. Канал работал с 1822 по 1848 годы, но и после официального закрытия им пользовались купцы и крестьяне.

К концу XIX века Усть-Кулом стал крупным административным, экономическим и культурным центром. Через Усть-Кулом протянулись дороги на Ижму и Печору, можно было добраться на Уральские заводы. Появились первые образовательные учреждения – Усть-Куломское училище (1843 год), Усть-Немская школа (1860 год), Помоздинское училище (1861 год). В 1890 году в селе Усть-Кулом была открыта первая больница, а в 1899 году первая библиотека. Во второй половине XIX века по проектам архитекторов А. Иваницкого и В. Шильдкнехта был возведен комплекс Троице-Стефановского Ульяновского мужского монастыря. Монастырь был духовно-религиозным центром Коми края.

Официальный день рождения Усть-Куломского района – 15 июля 1929 года.

Общая характеристика района



ПЛОЩАДЬ ТЕРРИТОРИИ

26.4 тыс. км²



ЧИСЛЕННОСТЬ НАСЕЛЕНИЯ на 01.01.2024 г.

21766 чел.

ГОРОДСКИЕ ЖИТЕЛИ

0

СЕЛЬСКИЕ ЖИТЕЛИ

21766



РАЙОННЫЙ ЦЕНТР

с. Усть-Кулом

население 5500 чел.

НАСЕЛЕННЫХ ПУНКТОВ

63

СЕЛЬСКИЕ ПОСЕЛЕНИЯ

19



Климат умеренно-континентальный

+19,2 °С средняя температура в июле 2022 г.

-13,8 °С средняя температура в январе 2022 г.



ГЛАВНАЯ СТРАТЕГИЧЕСКАЯ ЦЕЛЬ РАЗВИТИЯ РАЙОНА:

повышение уровня и качества жизни населения и освоение лидерских позиций района в экономике Республики Коми за счет повышения эффективности управления ресурсными потенциалами территории и перехода к новой модели экономики, основанной на традиционных ценностях населения и экологических принципах хозяйствования



Конкурентные преимущества



Удобное транспортно-географическое расположение



Территория Усть-Куломского района расположена в юго-восточной части Республики Коми в 189 км от города Сыктывкара – столицы Республики Коми



Наличие крупных предприятий/организаций:

- ООО «Комилесбизнес»
- ООО «КомиИнвестПром»
- ООО «Барс»
- ООО «Флора»
- ООО «Дорлес»
- ООО «Крона»
- ООО «Оптима Лес»
- ООО «ТБ Усть-Кулом»
- СПК «Помоздино»
- СПК «Пожег»
- СППССК «Усть-Куломский»



Природные и сырьевые ресурсы



ОБЩАЯ ПЛОЩАДЬ ЗЕМЕЛЬ ЛЕСНОГО ФОНДА

ПО СОСТОЯНИЮ НА 01.01.2023 г.

2562,5 тыс. га



ОБЩИЙ ЗАПАС ЛЕСНЫХ НАСАЖДЕНИЙ

ПО СОСТОЯНИЮ НА 01.01.2023 г.

336,7 млн. м³



ОБЩАЯ ДЛИНА РЕЧНОЙ СЕТИ

14243 км

НАИБОЛЕЕ КРУПНЫЕ: р. Вычегда

МИНЕРАЛЬНО-СЫРЬЕВЫЕ РЕСУРСЫ

 БУРЫЙ УГОЛЬ

 ГЛИНЫ КЕРАМ.

 БОКСИТЫ

 ТОРФ

 АЛЮМИНИЙ

 СТРОИТ. КАМЕНЬ



Население

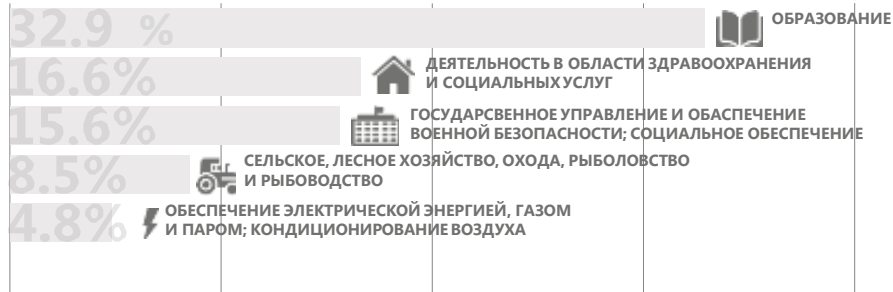


ЧИСЛЕННОСТЬ НАСЕЛЕНИЯ
21766 ПО СОСТОЯНИЮ НА 01.01.2024 г.
(98,2 % к 2023 г.)

МУЖЧИНЫ – 48 %

ЖЕНЩИНЫ – 52 %

ЗАНЯТОСТЬ НАСЕЛЕНИЯ ПО ВИДАМ ЭКОНОМИЧЕСКОЙ ДЕЯТЕЛЬНОСТИ



СРЕДНЕСПИСОЧНАЯ ЧИСЛЕННОСТЬ РАБОТНИКОВ*
4099 (97,5 % к 2022 г.)

**по состоянию за 2023 год, без субъектов малого предпринимательства*



Ключевые отрасли экономики



ЛЕСНОЕ
ХОЗЯЙСТВО



СЕЛЬСКОЕ
ХОЗЯЙСТВО



СТРОИТЕЛЬСТВО



ОБРАБАТЫВАЮЩИЕ
ПРОИЗВОДСТВА



ОТГРУЖЕНО ТОВАРОВ СОБСТВЕННОГО ПРОИЗВОДСТВА

3121,9 млн. руб. (за 2023 г.)

(или 239,2 % к 2022 г.)

По итогам 2023 года **оборот организаций**
составил 105,2 % к 2022 г.



Хозяйствующие субъекты на территории района ПО СОСТОЯНИЮ НА 01.01.2024 ГОДА


422 (или 101,4 % к 01.01.2024 г.)

**ИНДИВИДУАЛЬНЫЕ
ПРЕДПРИНИМАТЕЛИ**


210 (или 97,2 % к 01.01.2024 г.)

**ЮРИДИЧЕСКИЕ
ЛИЦА**


ОСНОВНЫЕ ОТРАСЛИ ДЕЯТЕЛЬНОСТИ ХОЗЯЙСТВУЮЩИХ СУБЪЕКТОВ ЮР. ЛИЦ И ИП (ЕД)

150 

79 

50 

47 

35 

30 

 ОПТОВАЯ И РОЗНИЧНАЯ
ТОРГОВЛЯ

 ТРАНСПОРТИРОВКА И
ХРАНЕНИЕ

 СЕЛЬСКОЕ И ЛЕСНОЕ
ХОЗЯЙСТВО



 ОБРАБАТЫВАЮЩИЕ
ПРОИЗВОДСТВА

 СТРОИТЕЛЬСТВО



Малое и среднее предпринимательство

ПО СОСТОЯНИЮ НА 10.01.2024

485 СУБЪЕКТОВ МСП (данные с единого реестра субъектов малого и среднего предпринимательства), ИЗ КОТОРЫХ

ИНДИВИДУАЛЬНЫЕ ПРЕДПРИНИМАТЕЛИ

419

ЮРИДИЧЕСКИЕ ЛИЦА

66

МИКРО ПРЕДПРИЯТИЯ

472

МАЛОЕ ПРЕДПРИЯТИЯ

13

СРЕДНИЕ ПРЕДПРИЯТИЯ

0

ОБЪЕМ ОКАЗАННОЙ ФИНАНСОВОЙ ПОДДЕРЖКИ СУБЪЕКТАМ МСП В 2023 ГОДУ

(за счет средств местного бюджета)

5,62 МЛН.РУБ.



Администрация
МР «Усть-Куломский»



Информационно-маркетинговый
центр МСП



Сельское хозяйство

(по данным организаций, осуществляющих сельскохозяйственную деятельность (кроме микропредприятий))



КРУПНОГО РОГАТОГО СКОТА

801 (на 01 января 2024 года)

СКОТ И ПТИЦА НА УБОЙ (В ЖИВОМ ВЕСЕ), ц, за 2023 г.



МОЛОКО, ц, за 2023 г.



КРУПНЕЙШИЕ СЕЛЬСКОХОЗЯЙСТВЕННЫЕ ПРЕДПРИЯТИЯ НА ТЕРРИТОРИИ РАЙОНА

СПК «Помоздино»
СПК «Пожег»

СППССК «Усть-Куломский»
СППСК «Усть-Куломская МТС»



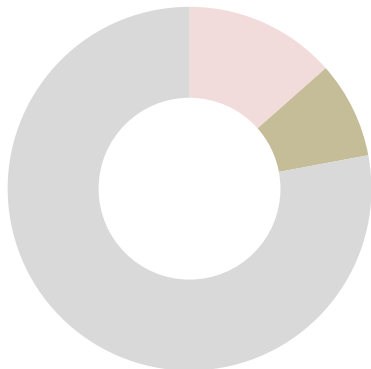
Инвестиции

ОБЪЕМ ИНВЕСТИЦИЙ В ОСНОВНОЙ КАПИТАЛ ЗА 2023 ГОД

(БЕЗ СУБЪЕКТОВ МАЛОГО И СРЕДНЕГО ПРЕДПРИНИМАТЕЛЬСТВА)

550,4 млн. руб (или 138 % к уровню 2022 г.)

ОБЪЕМ ИНВЕСТИЦИЙ В ОСНОВНОЙ
КАПИТАЛ В РАЗРЕЗЕ ПО БЮДЖЕТНЫМ
СРЕДСТВАМ (МЛН.РУБ)
(за 2023 год)



- Федеральный бюджет
- Республиканский бюджет
- Местный бюджет



Реализуемые инвестиционные проекты



Инвестиционный паспорт
МО МР «Усть-Куломский»

Наименование инвестиционного проекта	Инициатор проекта/ курирующая организация	Общая стоимость проекта (млн.руб)	Срок реализации	Количество запланированных рабочих мест
Разработка и добыча строительного камня на месторождении «Ышкемес»	ООО «НПС»	450	2020-2024	150
«Организация глубокой переработки природного камня для получения извести высокого качества на участке Белоборск Усть-Куломского района»	ООО «ИзвестКом»	1500	2022-2026	250

Инвестиционные площадки



Инвестиционный паспорт
МО МР «Усть-Куломский»

Наименование инвестиционной площадки	Тип площадки	Площадь земельного участка (га.)	Целевое использование
Земельный участок под ТБО	Гринфилд	2312	Под объектами размещения отходов потребления
Земельный участок для сельхозиспользования	Гринфилд	2500	Земли сельскохозяйственного использования
Земельный участок для сельхозиспользования [2]	Гринфилд	2500	Земли сельскохозяйственного использования
Земельный участок для сельхозиспользования [3]	Гринфилд	5413	Земли сельскохозяйственного использования

Инвестиционный потенциал территорий



СП «КЕРЧОМЪЯ»

Имеется возможность привлечения сельхозугодий с. Носим и с. Усть-Кулом для развития молочного животноводства



СП «УСТЬ-НЕМ»

Имеются необходимые ресурсы для строительства фермы на 1200 голов на месте бывшей совхозной фермы



СП «РУЧ»

Сельхозгодия с возможностью восстановления



доломит с м/р «ВАПОЛ»

Возможность использования доломитов для изготовления щебня и облицовочной плитки



известняк с м/р Керножицкого

Возможность использования известняка в строительной, металлургической, химической и даже в пищевой промышленности



д. МАЛАЯ КУЖБА

Рыборазведение



Меры поддержки



Инвестиционный паспорт
МО МР «Усть-Куломский»

НЕФИНАНСОВЫЕ МЕРЫ ПОДДЕРЖКИ



- Информационная
- Консультационная
- Подготовка/переподготовка и повышение квалификации работников МСП



ИМУЩЕСТВЕННАЯ ПОДДЕРЖКА

Предоставление во владение и (или) пользование на **возмездной/безвозмездной/льготной основе** муниципального имущества на срок **не менее 5 лет**

МЕРЫ ПОДДЕРЖКИ

НОРМАТИВНЫЕ ДОКУМЕНТЫ

Постановление администрации
МР «Усть-Куломский» от 18.10.2021 г. № 1387

ФИНАНСОВАЯ ПОДДЕРЖКА





Министерство экономического развития, промышленности и транспорта Республики Коми

Россия, Республика Коми, Сыктывкар,
ул. Интернациональная, д. 157, 167982
Телефон: (8212) 25-54-33 (доб. 214)
Факс: (8212) 29-39-36
E-Mail: minek@minek.rkomi.ru
www.econom.rkomi.ru



Администрация МР «Усть-Куломский»

Россия, Республика Коми, Усть-Куломский район ул. Советская, д. 37,
Глава МР «Усть-Куломский» - руководитель администрации района
Рубан Сергей Владимирович
Телефон: (82137) 94-5-08
Факс: (82137) 94-6-91
E-mail: a.mr.ust-kulomskiy@ust-kulom.rkomi.ru
www.усть-кулом.рф

www.invest.rkomi.ru